

SIMBOLOGÍA

- Límite Estatal — Río Perenne + FFCC
- Límite Municipal - - - Río Intermitente
- Presas y Bordos ■ Ench. Fluvial
- ▨ Inun. Urb. Fluvial ■ Ench. Pluvial
- ▨ Inun. Urb. Pluvial ■ Granizada
- ▨ Inun. Rural Fluvial ■ Deslave de Tierra
- ▨ Inun. Rural Pluvial ■ Tromba

| Sitios afectados por Inundación | | | |
|---------------------------------|--------------------|-----------------------------------|--------------------------|
| Clave de Sitio | Tipo de Fenomeno | Población Vulnerable (No. de Hab) | Superficie Afectada (m2) |
| TUP-07 | Inun. Urb. Pluvial | 5 | 1,984 |
| TUP-14 | Ench. Pluvial | 0 | 759 |
| Totales | 2 | 5 | 2,743 |

Atlas de Inundaciones No. XXX
 Temporada de Lluvias 2023
 Cuenca del Valle de México - Pánuco

Municipio
 Tultepec



Cuenca del Valle de México

Municipio: Tultepec

Gerencia regional: Cuautitlán Poniente

Clave del sitio: TUP-07

Temporada de Lluvias: 2023

I.- Identificación de la Zona

Localidad:

Colonia(s) y/o barrio(s): San Antonio Xahuento

Delimitación del área (calles)

Al norte: Pico de Orizaba.

Al sur: Pico de Orizaba.

Al oriente: Paricutín.

Al poniente: Chichonal.

Zona: Urbana

Reincidencia: 1 año (Baja)

II.- Vulnerabilidad

Superficie (m²): 1,984

Población (hab): 5

Tipo de Evento: Inundación Urbana

| | | |
|-------------------------|---------------------|--------------------|
| Inmuebles afectados: | Casa habitación: 1 | Local Comercial: 0 |
| | Industria: 0 | Otros: 0 |
| | Edificio Público: 0 | Total: 1 |

Fecha(s) de evento(s): 17 de Julio de 2023.

Tirante(s) (m.) Vial: 0.50
Interior: 0.20

No. de Eventos: 1

Afectación: Pluvial

III.- Problemática

Causas: Infraestructura hidráulica insuficiente

Descripción: Precipitación pluvial intensa aunado a la infraestructura hidráulica insuficiente ocasionó encharcamientos sobre la calle Pico de Orizaba, afectando al tránsito vehicular y una vivienda.

IV.- Acciones emergentes realizadas durante el evento

Personal de Protección Civil del Estado atendió la emergencia realizando trabajos de achique y limpieza en la zona afectada.

A solicitud del municipio, personal de CAEM realizó el sondeo y lavado de calles y se desazolvaron 15 pozos de visita y 20 pluviales.

Dependencia(s) ejecutora(s)

Protección Civil
CAEM

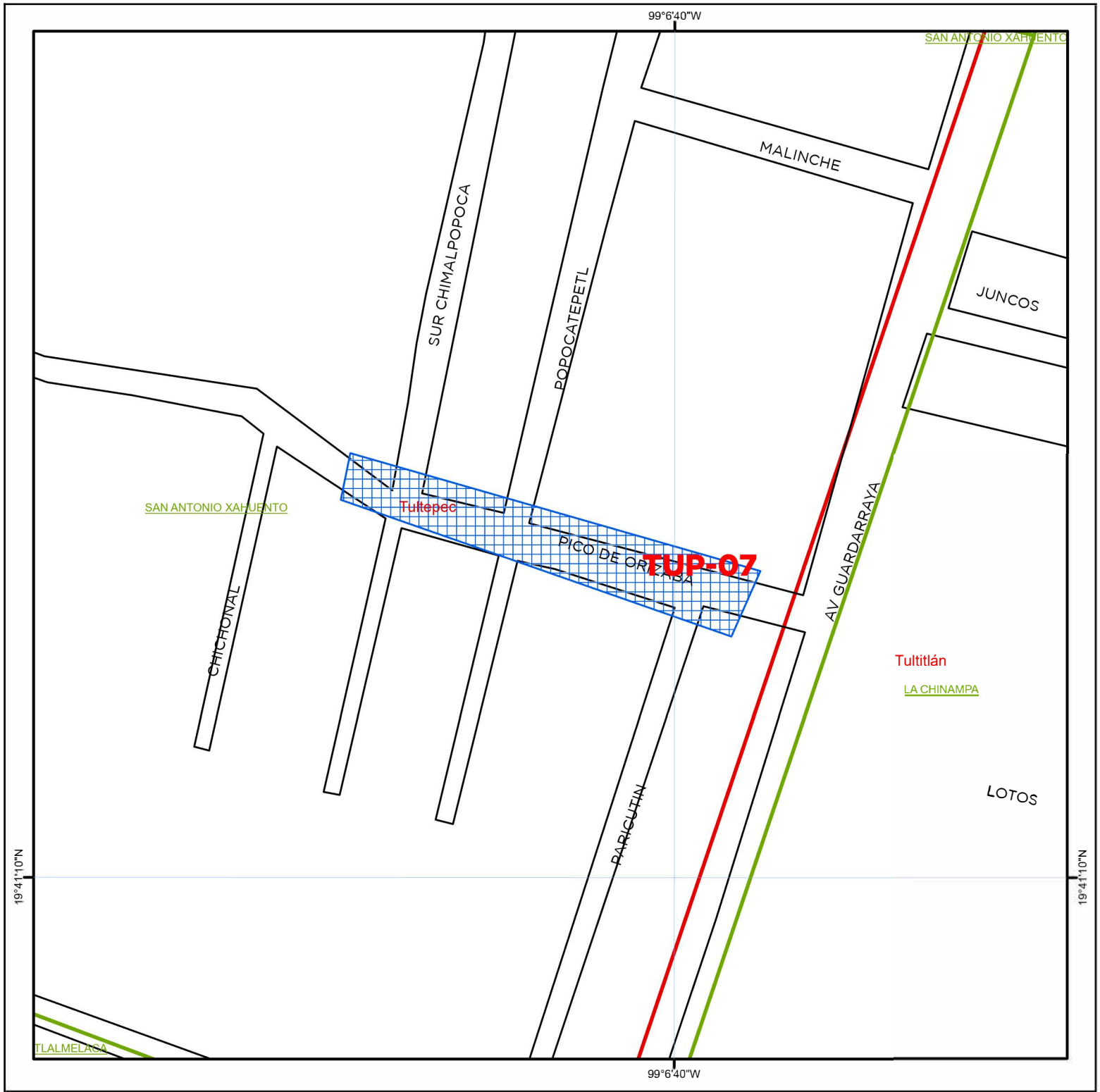
V.- Propuesta de acciones preventivas

Programa permanente de limpieza y desazolvo de la red de drenaje.

Dependencia(s) ejecutora(s)

H. Ayuntamiento





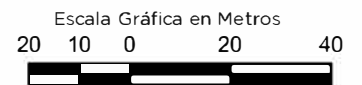
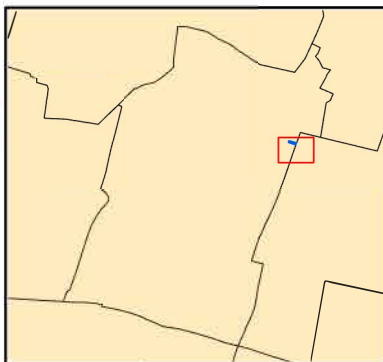
Sitios afectados por inundación

| Clave de Sitio | Tipo de evento | Población Vulnerable (No. de Hab) | Superficie Afectada (m) |
|----------------|--------------------|-----------------------------------|-------------------------|
| TUP-07 | Inun. Urb. Pluvial | 5 | 1,984 |

SIMBOLOGÍA

- Límite Estatal
- Límite Municipal
- ⚡ Cementerio
- 🏫 Escuela
- ⛪ Iglesia
- 🏥 Hospital
- 🗿 Plaza Monumento
- Río Perenne
- Río Intermitente
- 🌊 Presas y Bordos
- 🌊 Inun. Urb. Fluvial
- 🌊 Inun. Urb. Pluvial
- 🌊 Inun. Rural Fluvial
- 🌊 Inun. Rural Pluvial
- 🛤️ FFCC
- 🏗️ Ench. Fluvial
- 🏗️ Ench. Pluvial
- ☁️ Granizada
- 🏠 Deslave de Tierra
- ⚡ Tromba

MAPA DE LOCALIZACIÓN



Atlas de Inundaciones No. XXX

Temporada de llluvias 2023
Valle de México - Pánuco

Municipio
Tultepec



Cuenca del Valle de México

Municipio: Tultepec

Gerencia regional: Cuautitlán Poniente

Clave del sitio: **TUP-14**

Temporada de Lluvias: **2023**

I.- Identificación de la Zona

Localidad:

Colonia(s) y/o barrio(s): 10 de Junio

Delimitación del área (calles)

Al norte: Prolog. Matamoros.

Al sur: De Los Pinos.

Al oriente: Cda. de Los Doctores.

Al poniente: Cda. de Los Doctores.

Zona: Urbana

Reincidencia: 1 año (Baja)

II.- Vulnerabilidad

Superficie (m²): 759

Población (hab): 0

Tipo de Evento: Encharcamiento

| | | |
|-------------------------|---------------------|--------------------|
| Inmuebles afectados: | Casa habitación: 0 | Local Comercial: 0 |
| | Industria: 1 | Otros: 0 |
| | Edificio Público: 0 | Total: 1 |

Fecha(s) de evento(s): 28 de Marzo de 2023.

Tirante(s) (m.) Vial: 0.30
Interior: 0.00

No. de Eventos: 1

Afectación: Pluvial

III.- Problemática

Causas: Infraestructura hidráulica insuficiente

Descripción: Precipitación pluvial con granizo provocó afectaciones en una bodega ubicada entre Cda. de Los Doctores y Recursos Hidráulicos.

IV.- Acciones emergentes realizadas durante el evento

Los niveles de agua bajaron por si solos, por lo que no fue necesaria la intervención de la CAEM

Dependencia(s) ejecutora(s)

H. Ayuntamiento

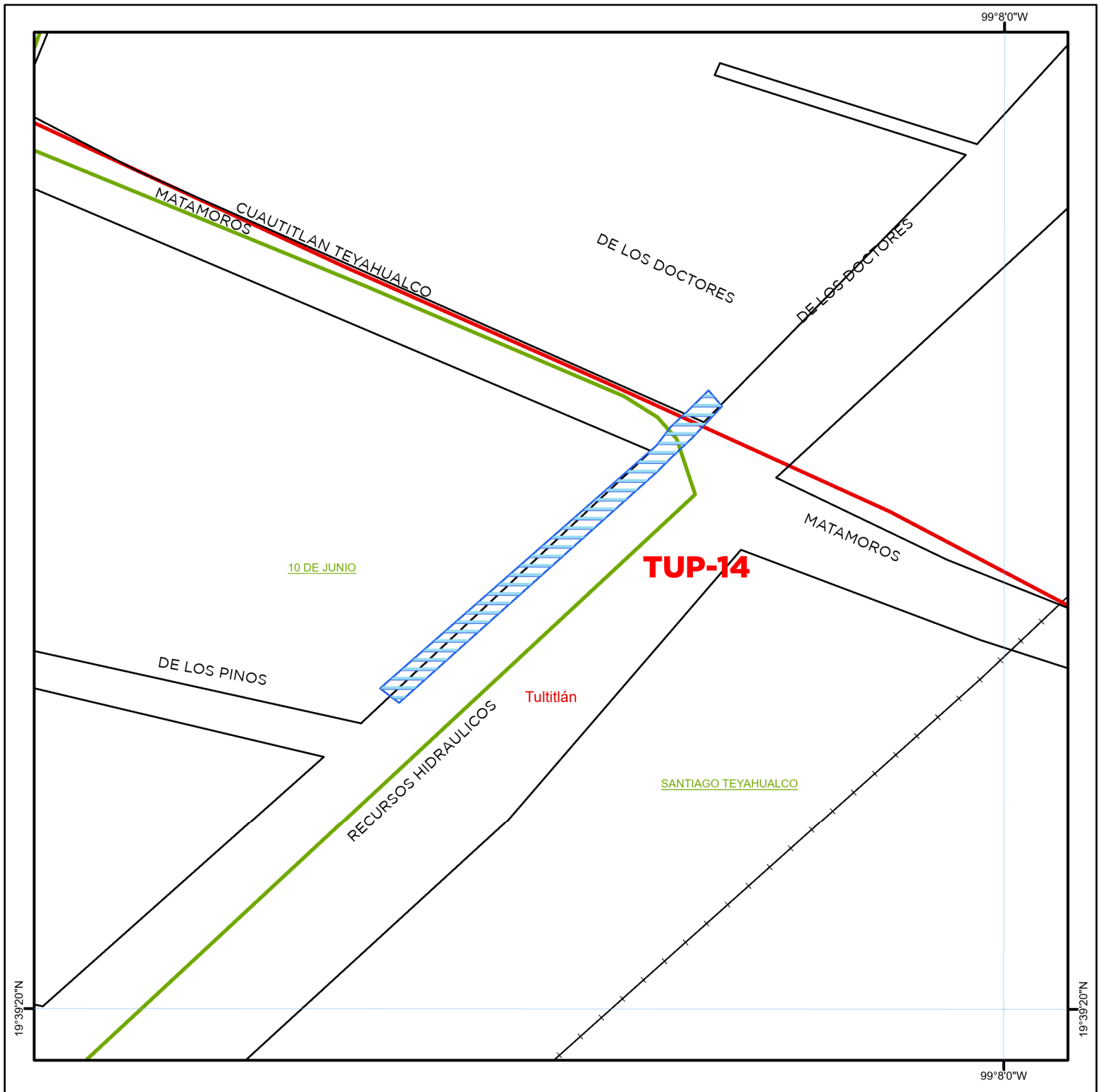
V.- Propuesta de acciones preventivas

Programa permanente de limpieza y desazolve de la red de drenaje.

Dependencia(s) ejecutora(s)

H. Ayuntamiento






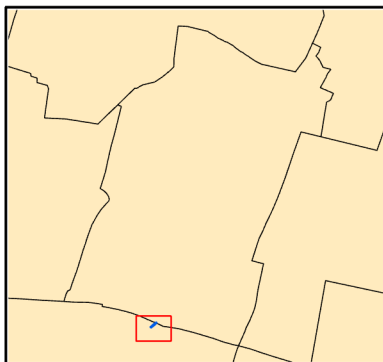
Sitios afectados por inundación

| Clave de Sitio | Tipo de evento | Población Vulnerable (No. de Hab) | Superficie Afectada (m) |
|----------------|----------------|-----------------------------------|-------------------------|
| TUP-14 | Ench. Pluvial | 0 | 759 |

SIMBOLOGÍA

| | | |
|--------------------|-----------------------|---------------------|
| — Límite Estatal | — Río Perenne | — FFCC |
| — Límite Municipal | — Río Intermitente | |
| † Cementerio | ■ Presas y Bordos | ▤ Ench. Fluvial |
| 🏫 Escuela | ⊠ Inun. Urb. Fluvial | ▥ Ench. Pluvial |
| 🏛 Iglesia | ⊡ Inun. Urb. Pluvial | ⋯ Granizada |
| 🏥 Hospital | ▨ Inun. Rural Fluvial | 🏠 Deslave de Tierra |
| 🗿 Plaza Monumento | ▩ Inun. Rural Pluvial | ⚡ Tromba |

MAPA DE LOCALIZACIÓN



Atlas de Inundaciones No. XXX

Temporada de llluvias 2023
Valle de México - Pánuco

Municipio
Tultepec