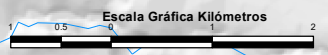


S I M B O L O G Í A

- Límite Estatal      — Río Perenne      + FFCC
- Límite Municipal      - - - Río Intermitente
- Presas y Bordos      ■ Ench. Fluvial
- Inun. Urb. Fluvial      ■ Ench. Pluvial
- Inun. Urb. Pluvial      ■ Granizada
- Inun. Rural Fluvial      ■ Deslave de Tierra
- Inun. Rural Pluvial      ■ Tromba

Sitios afectados por Inundación			
Clave de Sitio	Tipo de Fenomeno	Población Vulnerable (No. de Hab)	Superficie Afectada (m2)
SMP-01	Inun. Urb. Pluvial	150	5,590
SMP-03	Inun. Urb. Pluvial	25	6,373
Totales	2	175	11,963

San Martín de las Pirámides



Atlas de Inundaciones No. XXX  
 Temporada de Lluvias 2023  
 Cuenca del Valle de México - Pánuco

Municipio  
 San Martín de las Pirámides



Cuenca del Valle de México  
Gerencia regional: Cuautitlán Oriente

Municipio: San Martín de las Pirámides  
Clave del sitio: **SMP-01** Temporada de Lluvias: **2023**

**I.- Identificación de la Zona**

Localidad: San Martín Centro  
Colonia(s) y/o barrio(s): San Martín Centro

Delimitación del área (calles)

Al norte: División del Norte.  
Al sur: Roberto Fierro.  
Al oriente: Versailles.  
Al poniente: Av. 16 de Septiembre Norte.

Zona: Urbana  
Reincidencia: 1 año (Baja)

**II.- Vulnerabilidad**

Superficie (m<sup>2</sup>): 5,590  
Población (hab): 150

Tipo de Evento: Inundación Urbana

Inmuebles afectados:	Casa habitación: 30	Local Comercial: 0
	Industria: 0	Otros: 0
	Edificio Público: 0	Total: 30

Fecha(s) de evento(s): 09 de Abril de 2023.

Tirante(s) (m.) Vial: 0.30  
Interior: 0.30

No. de Eventos: 1  
Afectación: Pluvial

**III.- Problemática**

Causas: Infraestructura hidráulica insuficiente

Descripción: Precipitación pluvial acompañada de granizo aunado a la infraestructura hidráulica insuficiente, ocasionó que 30 casas habitación resultarán afectadas.

**IV.- Acciones emergentes realizadas durante el evento**

Personal de la CAEM y miembros de Protección Civil, se presentaron en el lugar para abatir los niveles de agua, la CAEM apoyo con 2 camiones de presión - succión, 1 camión cisterna, 1 bomba autocebante, 2 bombas de combustión.

Dependencia(s) ejecutora(s)

CAEM, Protección Civil

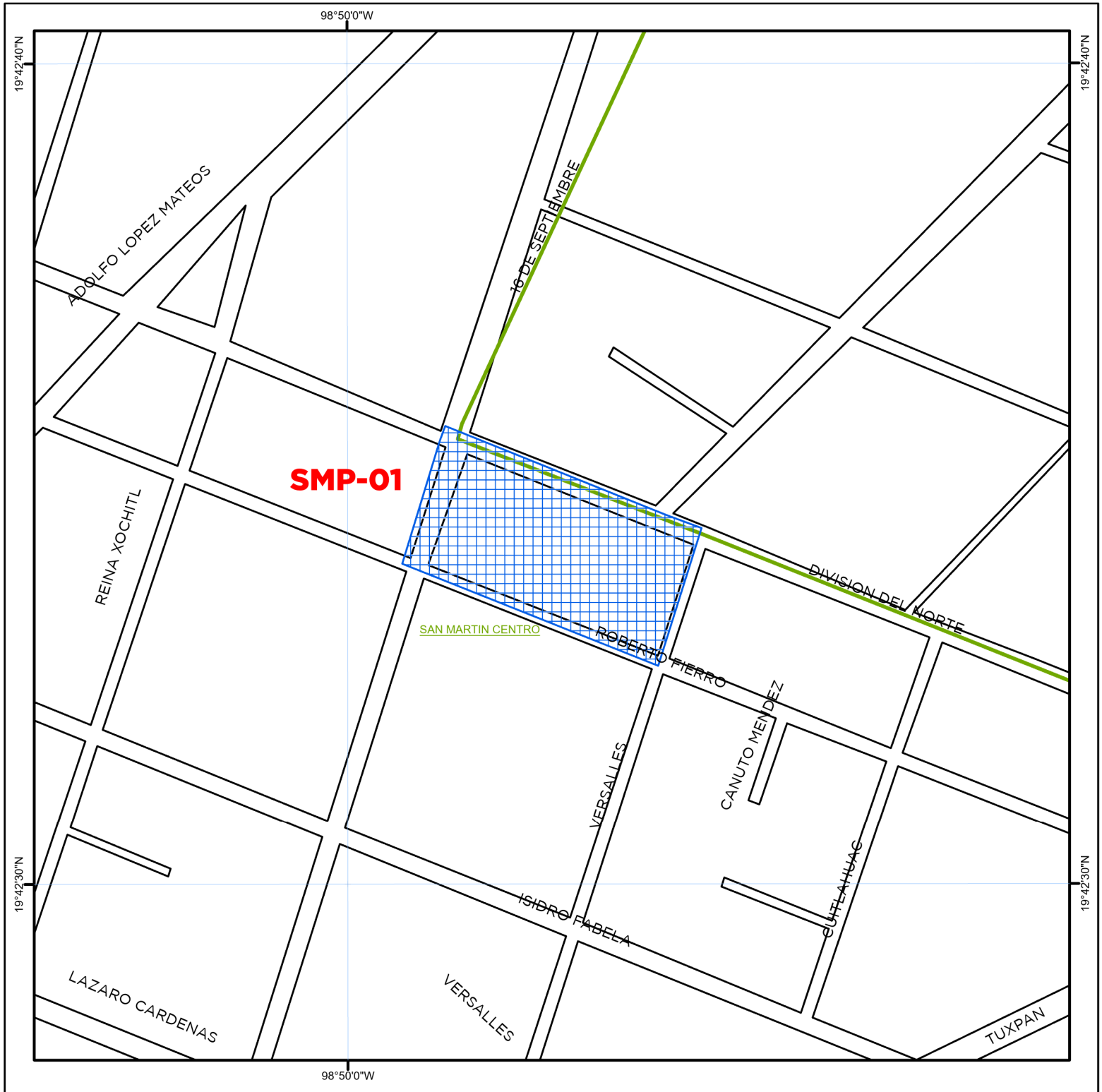
**V.- Propuesta de acciones preventivas**

Programa permanente de limpieza y desazolve de la red de drenaje.

Dependencia(s) ejecutora(s)

H. Ayuntamiento





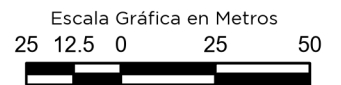
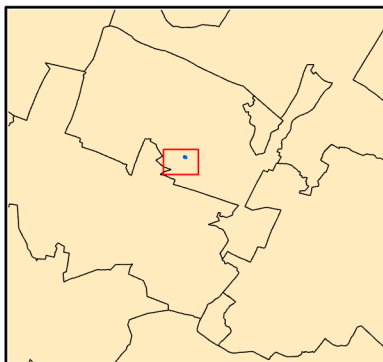
Sitios afectados por inundación

Clave de Sitio	Tipo de evento	Población Vulnerable (No. de Hab)	Superficie Afectada (m)
SMP-01	Inun. Urb. Pluvial	150	5,590

**SIMBOLOGÍA**

- Límite Estatal
- Límite Municipal
- † Cementerio
- 🏫 Escuela
- 🏛 Iglesia
- H Hospital
- 🗿 Plaza Monumento
- Río Perenne
- Río Intermitente
- Presas y Bordos
- Inun. Urb. Fluvial
- Inun. Urb. Pluvial
- Inun. Rural Fluvial
- Inun. Rural Pluvial
- FFCC
- Ench. Fluvial
- Ench. Pluvial
- Granizada
- Deslave de Tierra
- Tromba

**MAPA DE LOCALIZACIÓN**



**Atlas de Inundaciones No. XXX**

Temporada de llluvias 2023  
Valle de México - Pánuco

**Municipio**

**San Martín de Las Pirámides**



Cuenca del Valle de México

Municipio: San Martín de las Pirámides

Gerencia regional: Cuautitlán Oriente

Clave del sitio: **SMP-03**

Temporada de Lluvias: **2023**

**I.- Identificación de la Zona**

Localidad: San Martín Centro

Colonia(s) y/o barrio(s): Las Mariposas

Delimitación del área (calles)

Al norte: Ricardo Wagner.

Al sur: Angel María Garibay.

Al oriente: Ricardo Wagner y Barranquillas.

Al poniente: J. Guadalupe de la Rosa.

Zona: Urbana

Reincidencia: 1 año (Baja)

**II.- Vulnerabilidad**

Superficie (m<sup>2</sup>): 6,373

Población (hab): 25

Tipo de Evento: Inundación Urbana

Inmuebles afectados:	Casa habitación: 5	Local Comercial: 0
	Industria: 0	Otros: 0
	Edificio Público: 0	Total: 5

Fecha(s) de evento(s): 09 de Abril de 2023.

Tirante(s) (m.) Vial: 0.30  
Interior: 0.30

No. de Eventos: 1

Afectación: Pluvial

**III.- Problemática**

Causas: Infraestructura hidráulica insuficiente

Descripción: Precipitación pluvial extraordinaria, provocó la saturación de la red de drenaje haciendo insuficiente la infraestructura hidráulica, afectando 5 casas habitación.

**IV.- Acciones emergentes realizadas durante el evento**

Personal del Grupo Tláloc, se presentó en el lugar para abatir los niveles de agua apoyando con 1 camión cisterna, 1 bomba autocebante, 2 bombas de combustión, asimismo se llevo a cabo la limpieza del interior de las viviendas afectadas.

Dependencia(s) ejecutora(s)

CAEM

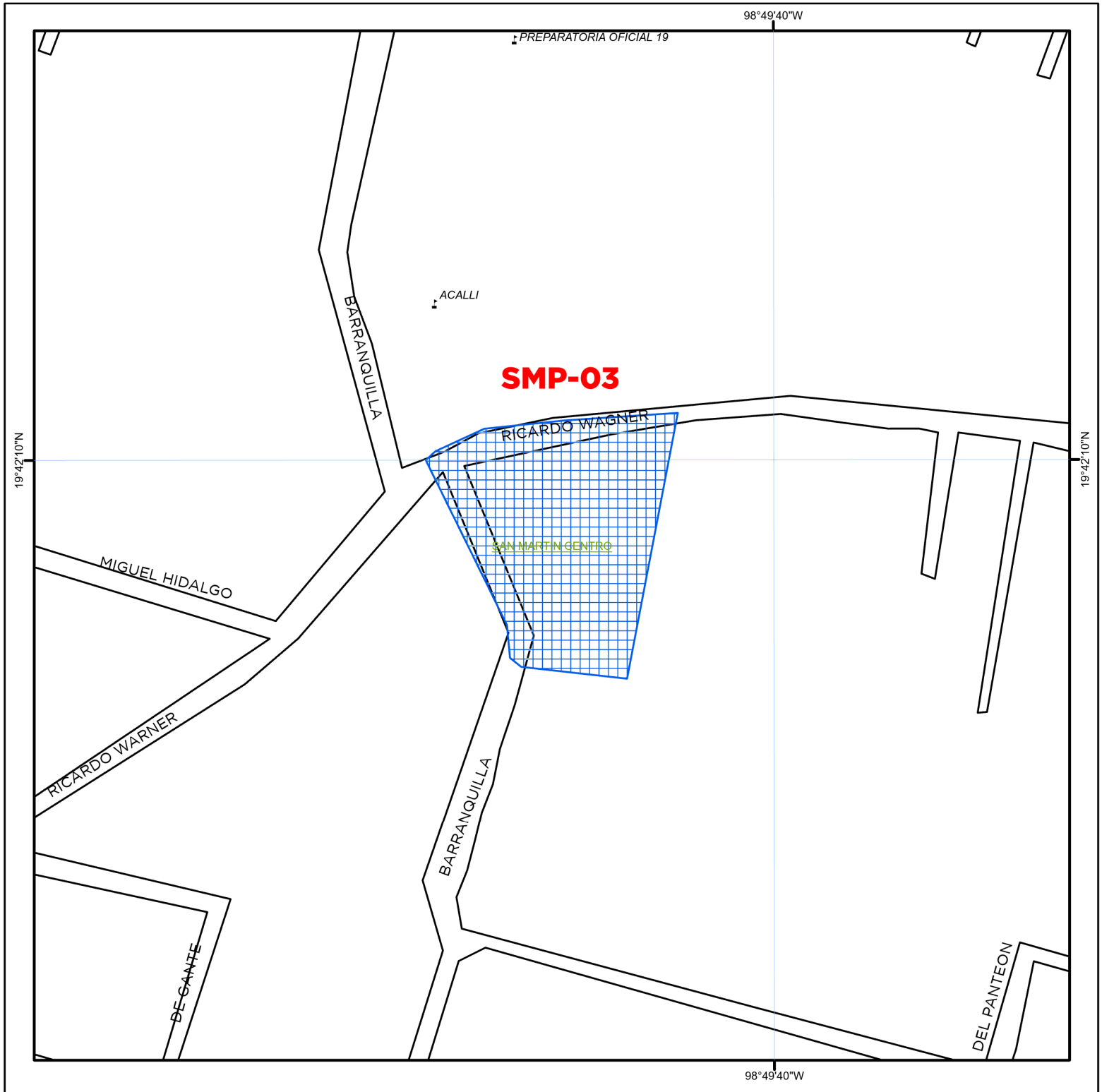
**V.- Propuesta de acciones preventivas**

Programa permanente de limpieza y desazolve de la red de drenaje.

Dependencia(s) ejecutora(s)

H. Ayuntamiento





Sitios afectados por inundación

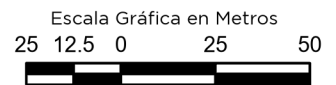
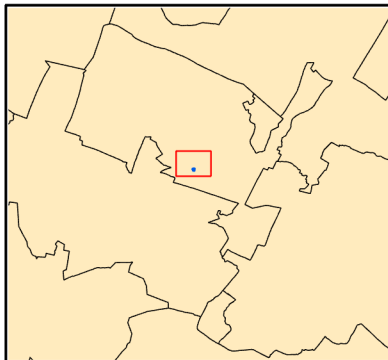
Clave de Sitio	Tipo de evento	Población Vulnerable (No. de Hab)	Superficie Afectada (m)
SMP-03	Inun. Urb. Pluvial	25	6,373

### S I M B O L O G Í A

— Límite Estatal	— Río Perenne	— FFCC
— Límite Municipal	— Río Intermitente	
† Cementerio	■ Presas y Bordos	▤ Ench. Fluvial
🏫 Escuela	▣ Inun. Urb. Fluvial	▥ Ench. Pluvial
🏛 Iglesia	▧ Inun. Urb. Pluvial	▨ Granizada
🏥 Hospital	▩ Inun. Rural Fluvial	🏠 Deslave de Tierra
🗿 Plaza Monumento	▫ Inun. Rural Pluvial	⚡ Tromba

### MAPA DE LOCALIZACIÓN



**Atlas de Inundaciones No. XXX**  
**Temporada de llluvias 2023**  
 Valle de México - Pánuco

**Municipio**  
**San Martín de Las Pirámides**