

SIMBOLOGÍA

— Límite Estatal	— Río Perenne	— FFCC
— Límite Municipal	— Río Intermitente	
■ Presas y Bords	■ Ench. Fluvial	
▨ Inun. Urb. Fluvial	▨ Ench. Pluvial	
▩ Inun. Urb. Pluvial	▩ Granizada	
▧ Inun. Rural Fluvial	▧ Deslave de Tierra	
▦ Inun. Rural Pluvial	▦ Tromba	

Sitios afectados por Inundación

Clave de Sitio	Tipo de Fenómeno	Población Vulnerable (No. de Hab)	Superficie Afectada (m2)
NAU-01	Inun. Urb. Fluvial	400	154,426
NAU-08	Inun. Urb. Pluvial	350	5,463
NAU-11	Inun. Urb. Pluvial	1,300	16,700
NAU-21	Inun. Urb. Pluvial	900	15,663
NAU-36	Inun. Urb. Fluvial	225	20,090
NAU-39	Inun. Urb. Fluvial	45	14,551
NAU-45	Ench. Pluvial	0	12,424
NAU-56	Inun. Urb. Pluvial	15	16,556
Totales	8	3,235	255,873

Atlas de Inundaciones No. XXX
 Temporada de Lluvias 2023
 Cuenca del Valle de México - Pánuco

**Municipio
Naucalpan de Juárez**

Cuenca del Valle de México

Municipio: Naucalpan de Juárez

Gerencia regional: Cuautitlán Poniente

Clave del sitio: **NAU-01**

Temporada de Lluvias: **2023**

I.- Identificación de la Zona

Localidad: Alce Blanco

Colonia(s) y/o barrio(s): Alce Blanco

Delimitación del área (calles)

Al norte: Industria Nacional.

Al sur: Victoria.

Al oriente: Calle 2.

Al poniente: Escape.

Zona: Urbana

Reincidencia: 5 años (Media)

II.- Vulnerabilidad

Superficie (m²): 154,426

Población (hab): 750

Tipo de Evento: Inundación Urbana

Inmuebles afectados:	Casa habitación: 150	Local Comercial: 0
	Industria: 0	Otros: 0
	Edificio Público: 0	Total: 150

Fecha(s) de evento(s): Julio y Agosto de 2023.

Tirante(s) (m.) Vial: 1.10
Interior: 0.80

No. de Eventos: 5

Afectación: Fluvial

III.- Problemática

Causas: Infraestructura hidráulica insuficiente, Desbordamiento de cauces

Descripción: Precipitación pluvial intensa, aunado a la infraestructura hidráulica insuficiente provocó el desbordamiento del río Hondo, lo que ocasionó inundaciones en varias calles de la colonia Alce Blanco afectando 150 casas habitación y un vehículo ocupado con 2 personas sobre la calle Industria Nacional.

IV.- Acciones emergentes realizadas durante el evento

Personal del Grupo Tláloc en coordinación con personal de OAPAS y Protección Civil, realizaron trabajos de retiro de lodo, basura, sondeo y desazolve de la red de drenaje, CAEM apoyo con 3 camiones hidroneumáticos, 2 camiones tipo cisterna, una retroexcavadora y un camión tipo volteo.

Dependencia(s) ejecutora(s)

CAEM, Organismo Operador, Protección Civil

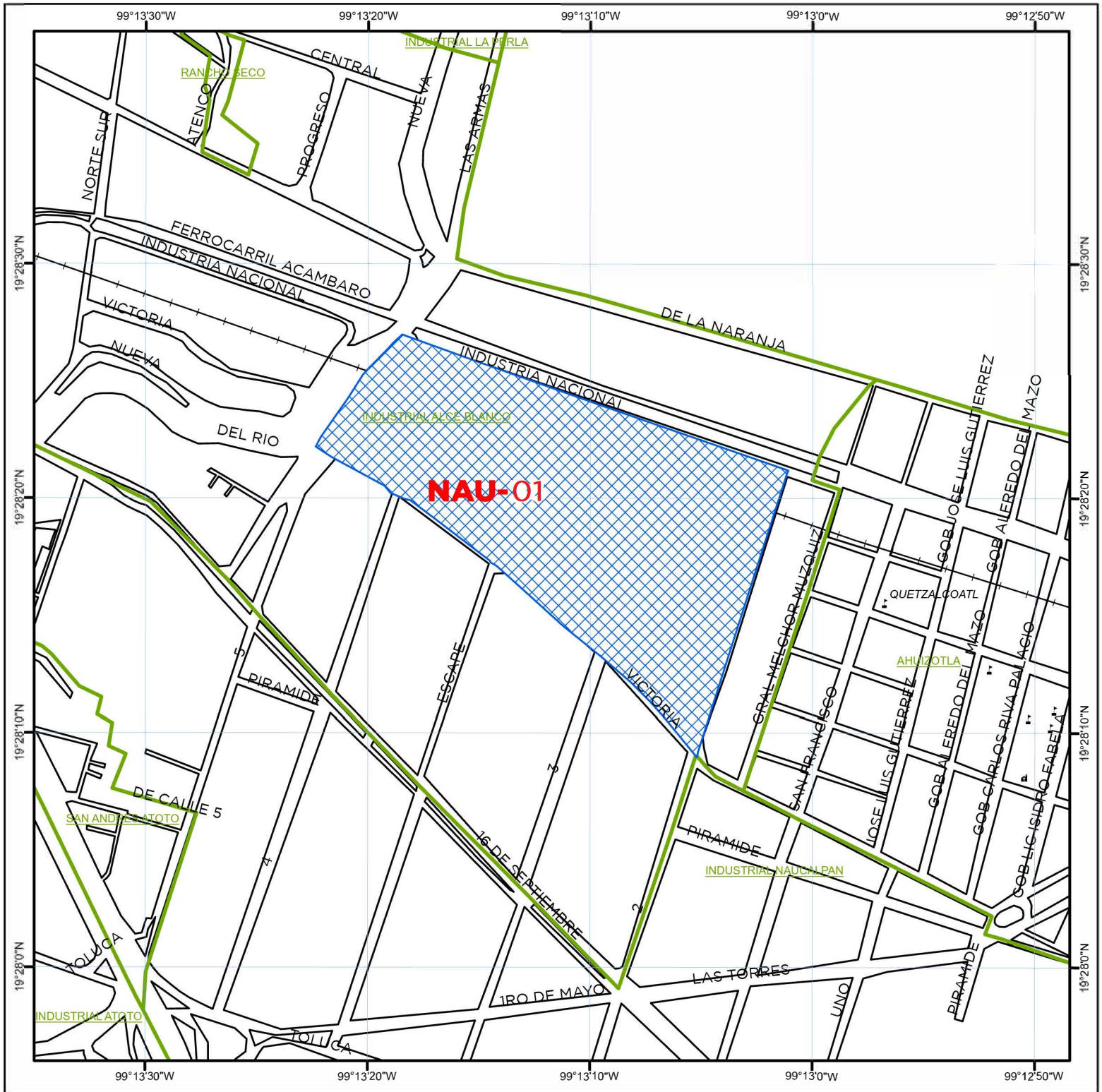
V.- Propuesta de acciones preventivas

Programa permanente de limpieza y desazolve de la red de drenaje.

Dependencia(s) ejecutora(s)

Organismo Operador





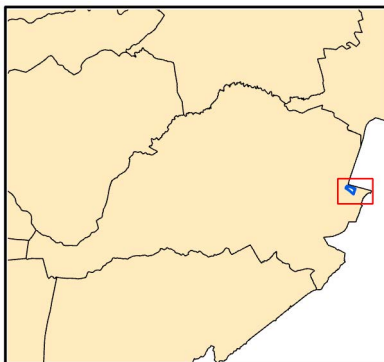
Sitios afectados por inundación

Clave de Sitio	Tipo de evento	Población Vulnerable (No. de Hab)	Superficie Afectada (m)
NAU-01	Inun. Urb. Fluvial	750	154,426

SIMBOLOGÍA

- | | | |
|--------------------|-----------------------|---------------------|
| — Límite Estatal | — Río Perenne | — FFCC |
| — Límite Municipal | — Río Intermittente | |
| † Cementerio | ■ Presas y Bordos | ■ Ench. Fluvial |
| 🏫 Escuela | ■ Inun. Urb. Fluvial | ■ Ench. Pluvial |
| 🏛 Iglesia | ■ Inun. Urb. Pluvial | ■ Granizada |
| 🏥 Hospital | ■ Inun. Rural Fluvial | ■ Deslave de Tierra |
| 🗿 Plaza Monumento | ■ Inun. Rural Pluvial | ⚡ Tromba |

MAPA DE LOCALIZACIÓN



Atlas de Inundaciones No. XXX

Temporada de lluvias 2023
Valle de México - Pánuco

Municipio

Naucalpan de Juárez

Cuenca del Valle de México

Municipio: Naucalpan de Juárez

Gerencia regional: Cuautitlán Poniente

Clave del sitio: **NAU-08**

Temporada de Lluvias: **2023**

I.- Identificación de la Zona

Localidad:

Colonia(s) y/o barrio(s): Santa Cruz Acatlán.

Delimitación del área (calles)

Al norte: Jardines de San Mateo.

Al sur: Jardines de San Mateo.

Al oriente: Blvd. Manuel Ávila Camacho.

Al poniente: Taximay.

Zona: Urbana

Reincidencia: 3 años (Baja)

II.- Vulnerabilidad

Superficie (m²): 5,463

Población (hab): 350

Tipo de Evento: Inundación Urbana

Inmuebles afectados:	Casa habitación: 30	Local Comercial: 20
	Industria: 0	Otros: 0
	Edificio Público: 0	Total: 50

Fecha(s) de evento(s): Noviembre de 2023.

Tirante(s) (m.) Vial: 0.20
Interior: 0.50

No. de Eventos: 1

Afectación: Pluvial

III.- Problemática

Causas: Infraestructura hidráulica insuficiente, Depresión topográfica

Descripción: Precipitación pluvial intensa, aunado a la infraestructura hidráulica insuficiente, y a la depresión topográfica provocó inundación en la calle principal afectando 30 casas habitación y 20 locales comerciales.

IV.- Acciones emergentes realizadas durante el evento

Personal de la Comisión del Agua del Estado de México en coordinación con el organismo operador realizaron trabajos de limpieza y desazolve de la red de drenaje apoyados con equipo hidroneumático.

Dependencia(s) ejecutora(s)

CAEM, Organismo Operador

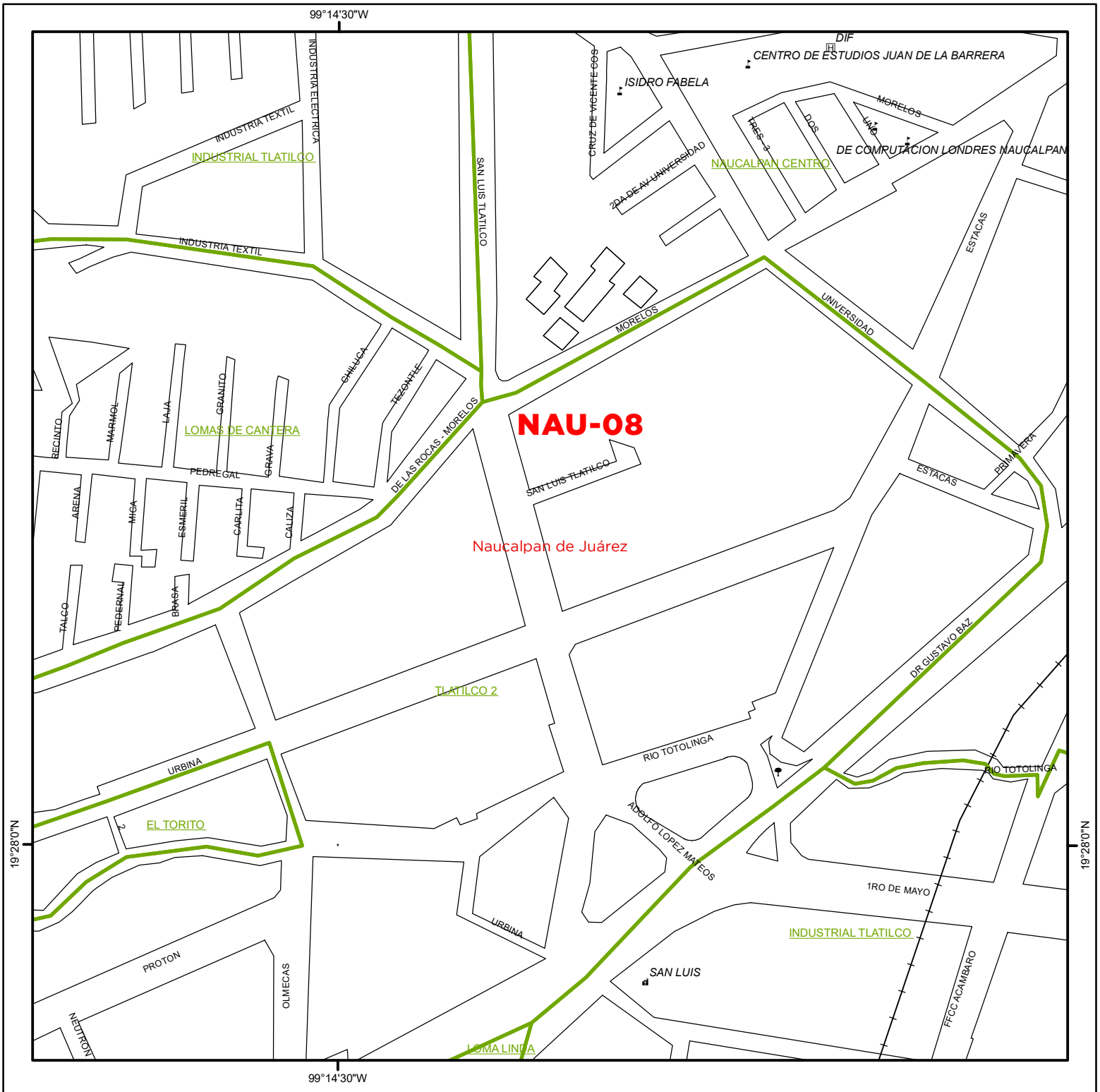
V.- Propuesta de acciones preventivas

Programa permanente de limpieza y desazolve de la red de drenaje.

Dependencia(s) ejecutora(s)

Organismo Operador





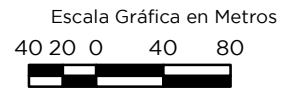
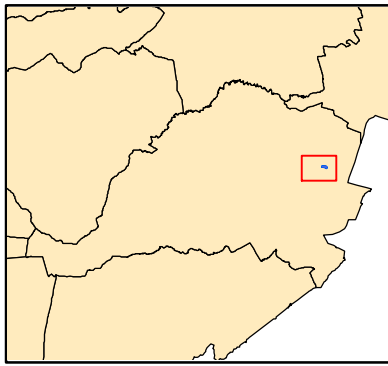
Sitios afectados por inundación

Clave de Sitio	Tipo de evento	Población Vulnerable (No. de Hab)	Superficie Afectada (m)
NAU-08	Inun. Urb. Pluvial	350	5,463

SIMBOLOGÍA

- | | | |
|--------------------|-----------------------|---------------------|
| — Límite Estatal | — Río Perenne | — FFCC |
| — Límite Municipal | — Río Intermitente | |
| † Cementerio | ■ Presas y Bordos | ■ Ench. Fluvial |
| 🏫 Escuela | ⊠ Inun. Urb. Fluvial | ■ Ench. Pluvial |
| ⛪ Iglesia | ⊠ Inun. Urb. Pluvial | ⋯ Granizada |
| 🏥 Hospital | ⊠ Inun. Rural Fluvial | 🔻 Deslave de Tierra |
| 🗿 Plaza Monumento | ⊠ Inun. Rural Pluvial | ⚡ Tromba |

MAPA DE LOCALIZACIÓN



Atlas de Inundaciones No. XXX
Temporada de lluvias 2023
 Valle de México-Pánuco

Municipio
Naucalpan de Juárez



Cuenca del Valle de México
Gerencia regional: Cuautitlán Poniente

Municipio: Naucalpan de Juárez
Clave del sitio: **NAU-11**

Temporada de Lluvias: **2023**

I.- Identificación de la Zona

Localidad: Industrial Tlatilco 2.
Colonia(s) y/o barrio(s): Industrial Tlatilco 2.

Delimitación del área (calles)

Al norte: Industrial Textil.
Al sur: Río Totolínga.
Al oriente: San Luis Tlatilco.
Al poniente: Olmecas.

Zona: Urbana
Reincidencia: 3 años (Baja)

II.- Vulnerabilidad

Superficie (m²): 16,700
Población (hab): 1,300

Tipo de Evento: Inundación Urbana

Inmuebles afectados:	Casa habitación: 0	Local Comercial: 0
	Industria: 6	Otros: 0
	Edificio Público: 1	Total: 7

Fecha(s) de evento(s): Noviembre de 2023.

Tirante(s) (m.) Vial: 0.45
Interior: 0.20

No. de Eventos: 1
Afectación: Pluvial

III.- Problemática

Causas: Infraestructura hidráulica insuficiente

Descripción: Derivado de las fuertes lluvias con presencia de granizo aunado a la infraestructura hidráulica insuficiente lo cual provocó inundación en las calles afectando un edificio público y 6 industrial.

IV.- Acciones emergentes realizadas durante el evento

Personal de la Comisión del Agua del Estado de México en coordinación con el organismo operador realizaron el desazolve de la red de drenaje y levantamiento de rejillas, ocupando un equipo mecánico tipo malacate y un equipo hidroneumático.

Dependencia(s) ejecutora(s)

CAEM, Organismo Operador

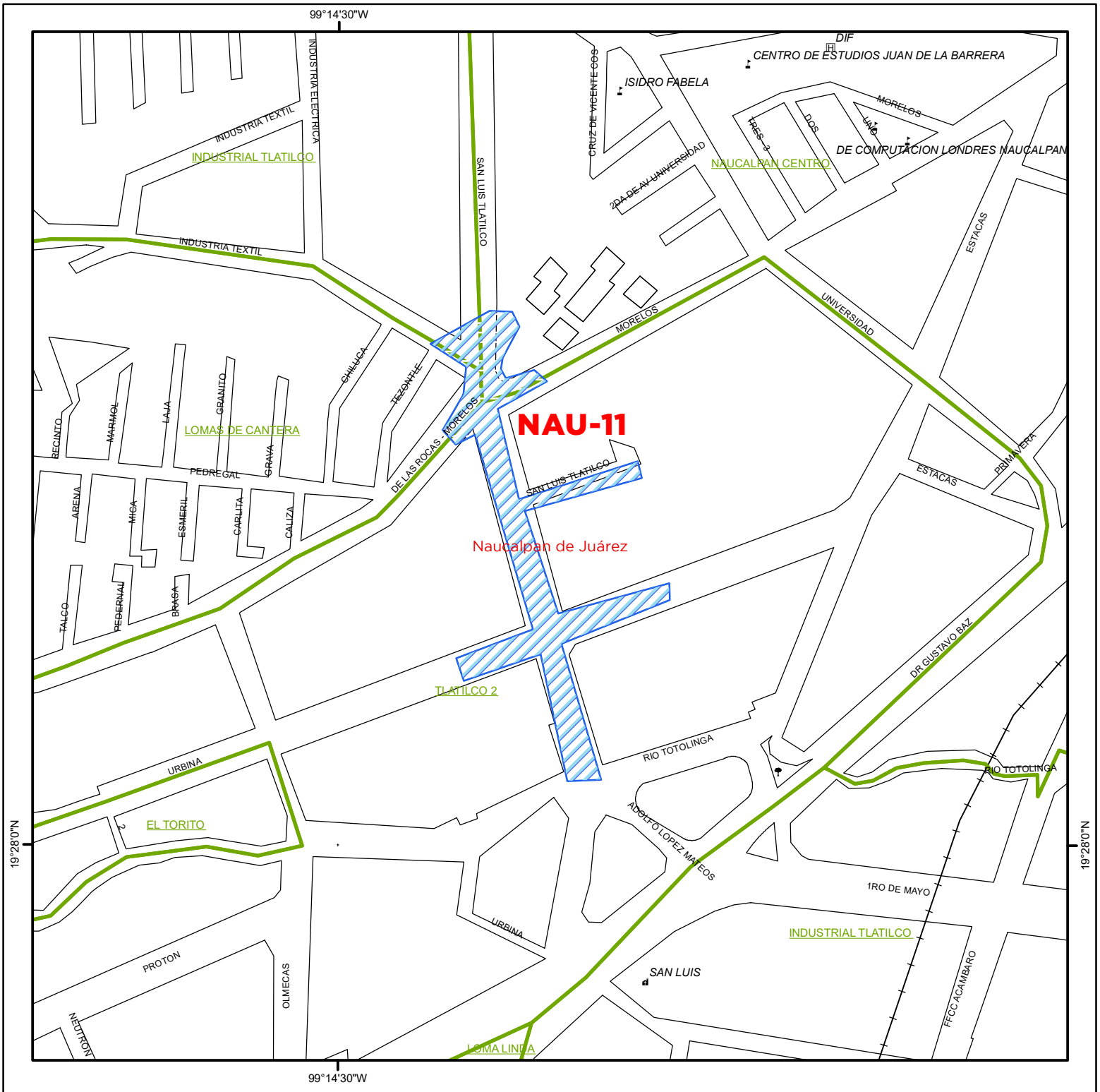
V.- Propuesta de acciones preventivas

Programa permanente de limpieza y desazolve de la red de drenaje.

Dependencia(s) ejecutora(s)

Organismo Operador





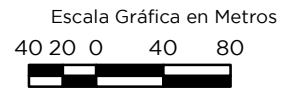
Sitios afectados por inundación

Clave de Sitio	Tipo de evento	Población Vulnerable (No. de Hab)	Superficie Afectada (m)
NAU-11	Inun. Urb. Pluvial	1,300	16,700

SIMBOLOGÍA

- | | | |
|--------------------|-----------------------|---------------------|
| — Limite Estatal | — Río Perenne | — FFCC |
| — Limite Municipal | — Río Intermitente | — Ench. Fluvial |
| † Cementerio | — Presas y Bordos | — Ench. Pluvial |
| 🏫 Escuela | — Inun. Urb. Fluvial | — Granizada |
| 🏛 Iglesia | — Inun. Urb. Pluvial | — Deslave de Tierra |
| 🏥 Hospital | — Inun. Rural Fluvial | — Tromba |
| 🗿 Plaza Monumento | — Inun. Rural Pluvial | |

MAPA DE LOCALIZACIÓN



Atlas de Inundaciones No. XXX
Temporada de lluvias 2023
 Valle de México-Pánuco

Municipio
Naucalpan de Juárez



Cuenca del Valle de México
Gerencia regional: Cuautitlán Poniente

Municipio: Naucalpan de Juárez
Clave del sitio: **NAU-21**

Temporada de Lluvias: **2023**

I.- Identificación de la Zona

Localidad: Martires de Río Blanco.
Colonia(s) y/o barrio(s): Martires de Río Blanco.

Delimitación del área (calles)

Al norte: Calle San Antonio.
Al sur: Av. Revolución.
Al oriente: Blvd. Solidaridad.
Al poniente: San Salvador.

Zona: Urbana
Reincidencia: 3 años (Baja)

II.- Vulnerabilidad

Superficie (m²): 15,663
Población (hab): 900

Tipo de Evento: Inundación Urbana

Inmuebles afectados:	Casa habitación: 180	Local Comercial: 0
	Industria: 0	Otros: 0
	Edificio Público: 0	Total: 180

Fecha(s) de evento(s): Noviembre de 2023.

Tirante(s) (m.) Vial: 0.50
Interior: 0.30

No. de Eventos: 1
Afectación: Pluvial

III.- Problemática

Causas: Infraestructura hidráulica insuficiente, Desbordamiento de cauces

Descripción: Derivado de las fuertes lluvias origino el desbordamiento del río Hondo lo que ocasiono inundación en la calle principal, afectando a 180 casas habitación.

IV.- Acciones emergentes realizadas durante el evento

Personal de la Comisión del Agua del Estado de México en coordinación con el organismo operador, realizaron trabajos para abatir los niveles de agua, implementando una limpieza y desazolve de la red de drenaje, retiro de basura de las rejillas, así mismo utilizando un equipo hidroneumático y un camión de presión - succión.

Dependencia(s) ejecutora(s)

CAEM, Organismo Operador

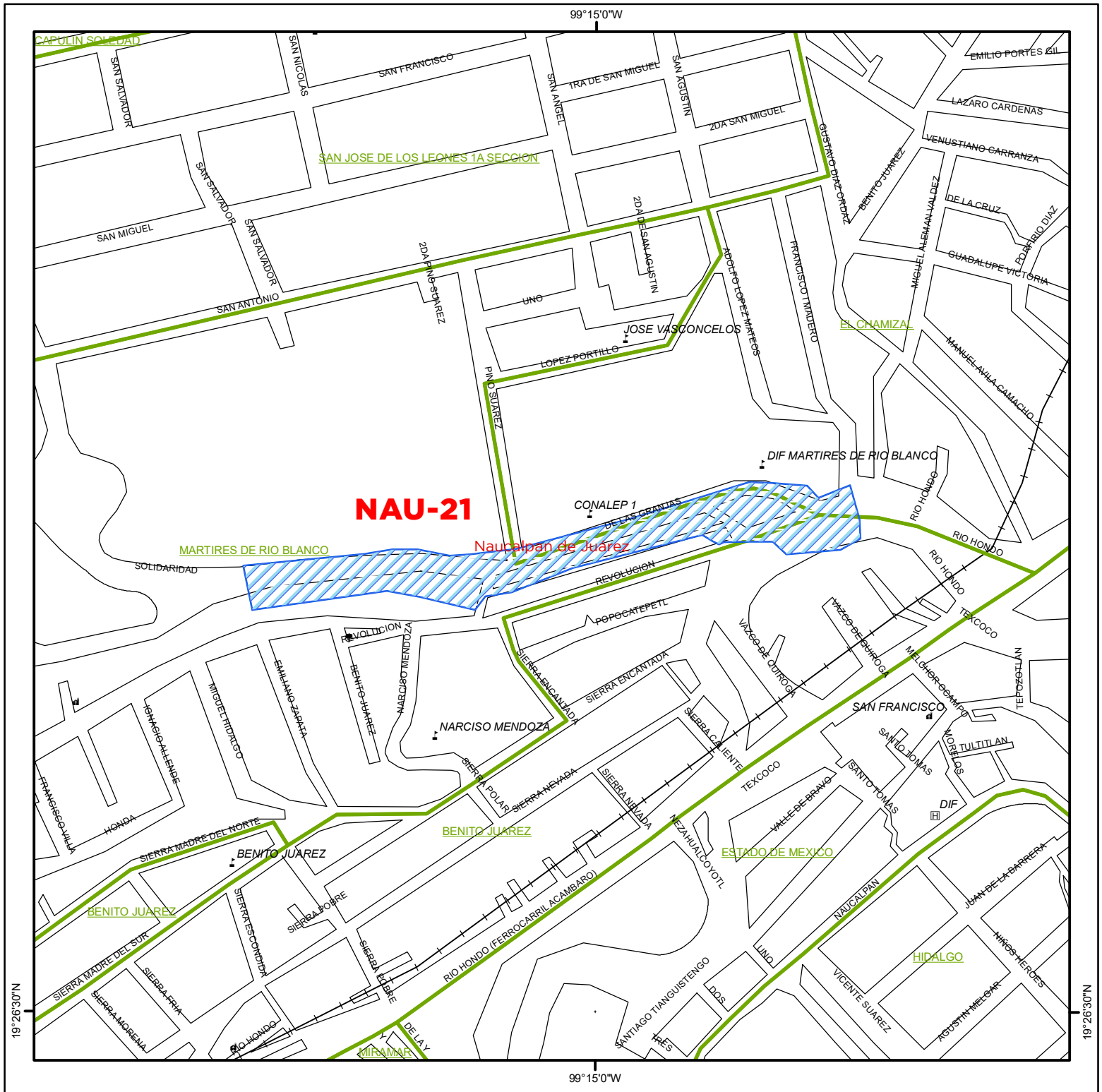
V.- Propuesta de acciones preventivas

Programa de limpieza y desazolve de la red de drenaje.

Dependencia(s) ejecutora(s)

Organismo Operador





Sitios afectados por inundación			
Clave de Sitio	Tipo de evento	Población Vulnerable (No. de Hab)	Superficie Afectada (m)
NAU-21	Inun. Urb. Pluvial	900	15,663

SIMBOLOGÍA

- Límite Estatal
- Límite Municipal
- † Cementerio
- 🏫 Escuela
- ⛪ Iglesia
- 🏥 Hospital
- 🗿 Plaza Monumento
- Río Perenne
- Río Intermitente
- 🌊 Presas y Bordos
- 🏠 Inun. Urb. Fluvial
- 🏠 Inun. Urb. Pluvial
- 🌊 Inun. Rural Fluvial
- 🌊 Inun. Rural Pluvial
- ⚡ FFCC
- 🏠 Ench. Fluvial
- 🏠 Ench. Pluvial
- ☁️ Granizada
- 🏠 Deslave de Tierra
- ⚡ Tromba

MAPA DE LOCALIZACIÓN

Escala Gráfica en Metros
30 15 0 30 60

Atlas de Inundaciones No. XXX

Temporada de lluvias 2023
Valle de México-Pánuco

Municipio

Naucalpan de Juárez



Cuenca del Valle de México

Municipio: Naucalpan de Juárez

Gerencia regional: Cuautitlán Poniente

Clave del sitio: **NAU-36**

Temporada de Lluvias: **2023**

I.- Identificación de la Zona

Localidad: Alcanfores

Colonia(s) y/o barrio(s): Alcanfores

Delimitación del área (calles)

Al norte: Av. Alcanfores.

Al sur: Cerro de Cuitláhuac.

Al oriente: Río Chico.

Al poniente: Amates.

Zona: Urbana

Reincidencia: 1 año (Baja)

II.- Vulnerabilidad

Superficie (m²): 20,090

Población (hab): 225

Tipo de Evento: Inundación Urbana

Inmuebles afectados:	Casa habitación: 45	Local Comercial: 0
	Industria: 0	Otros: 0
	Edificio Público: 0	Total: 45

Fecha(s) de evento(s): 07 de Junio de 2023.

Tirante(s) (m.) Vial: 0.80
Interior: 0.50

No. de Eventos: 1

Afectación: Fluvial

III.- Problemática

Causas: Infraestructura hidráulica insuficiente, Desbordamiento de cauces

Descripción: Precipitación pluvial intensa provocó el desbordamiento del río Chico, lo que ocasionó inundaciones afectando 45 casas habitación en donde los tirantes en interiores fueron de 0.50 hasta 80cm.

IV.- Acciones emergentes realizadas durante el evento

Personal del Grupo Tláloc, realizó trabajos de desazolve en la red de drenaje, retiro de basura y lodo de las calles, apoyó con 2 camiones hidroneumáticos, 1 camión tipo cisterna, 1 minicargador, 2 camiones tipo volteo. Asimismo personal del organismo operador llevó a cabo el desagüe de patios de las viviendas afectadas, limpieza y desinfección de cisternas.

Dependencia(s) ejecutora(s)

CAEM, Organismo Operador

V.- Propuesta de acciones preventivas

Programa permanente de limpieza y desazolve de la red de drenaje.

Dependencia(s) ejecutora(s)

Organismo Operador





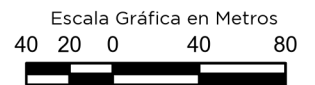
Sitios afectados por inundación

Clave de Sitio	Tipo de evento	Población Vulnerable (No. de Hab)	Superficie Afectada (m)
NAU-36	Inun. Urb. Fluvial	225	20,090

SIMBOLOGÍA

- Límite Estatal
- Límite Municipal
- † Cementerio
- 🏫 Escuela
- 🏛 Iglesia
- 🏥 Hospital
- 🗿 Plaza Monumento
- Río Perenne
- Río Intermittente
- 🌊 Presas y Bordos
- 🌊 Inun. Urb. Fluvial
- 🌊 Inun. Urb. Pluvial
- 🌊 Inun. Rural Fluvial
- 🌊 Inun. Rural Pluvial
- 🛣 FFCC
- 🌊 Ench. Fluvial
- 🌊 Ench. Pluvial
- ☁ Granizada
- 🏠 Deslave de Tierra
- ⚡ Tromba

MAPA DE LOCALIZACIÓN



Atlas de Inundaciones No. XXX

Temporada de lluvias 2023
Valle de México - Pánuco

Municipio

Naucalpan de Juárez



Cuenca del Valle de México
Gerencia regional: Cuautitlán Poniente

Municipio: Naucalpan de Juárez
Clave del sitio: **NAU-39**

Temporada de Lluvias: **2023**

I.- Identificación de la Zona

Localidad: El Conde
Colonia(s) y/o barrio(s): El Conde

Delimitación del área (calles)

Al norte: Calle Texcoco.
Al sur: Acambay.
Al oriente: Ozumba.
Al poniente: Av. de Los Remedios.

Zona: Urbana
Reincidencia: 4 años (Media)

II.- Vulnerabilidad

Superficie (m²): 14,551
Población (hab): 170

Tipo de Evento: Inundación Urbana

Inmuebles afectados:	Casa habitación: 34	Local Comercial: 0
	Industria: 0	Otros: 0
	Edificio Público: 0	Total: 34

Fecha(s) de evento(s): Junio y Noviembre de 2023.

Tirante(s) (m.) Vial: 0.50
Interior: 0.30

No. de Eventos: 2
Afectación: Fluvial

III.- Problemática

Causas: Infraestructura hidráulica insuficiente, Desbordamiento de cauces

Descripción: Precipitación pluvial intensa provocó el desbordamiento del río Hondo, lo que ocasionó la afectación de 34 casas habitación.

IV.- Acciones emergentes realizadas durante el evento

Personal de Grupo Tláloc en coordinación con el organismo operador realizaron retiro de basura, desazolve de la red, así como la limpieza de domicilios y calles afectadas, empleando 1 equipo de presión - succión, 1 equipo especializado, 1 camión tipo cisterna y 1 camión de volteo.

Dependencia(s) ejecutora(s)

CAEM, Organismo Operador

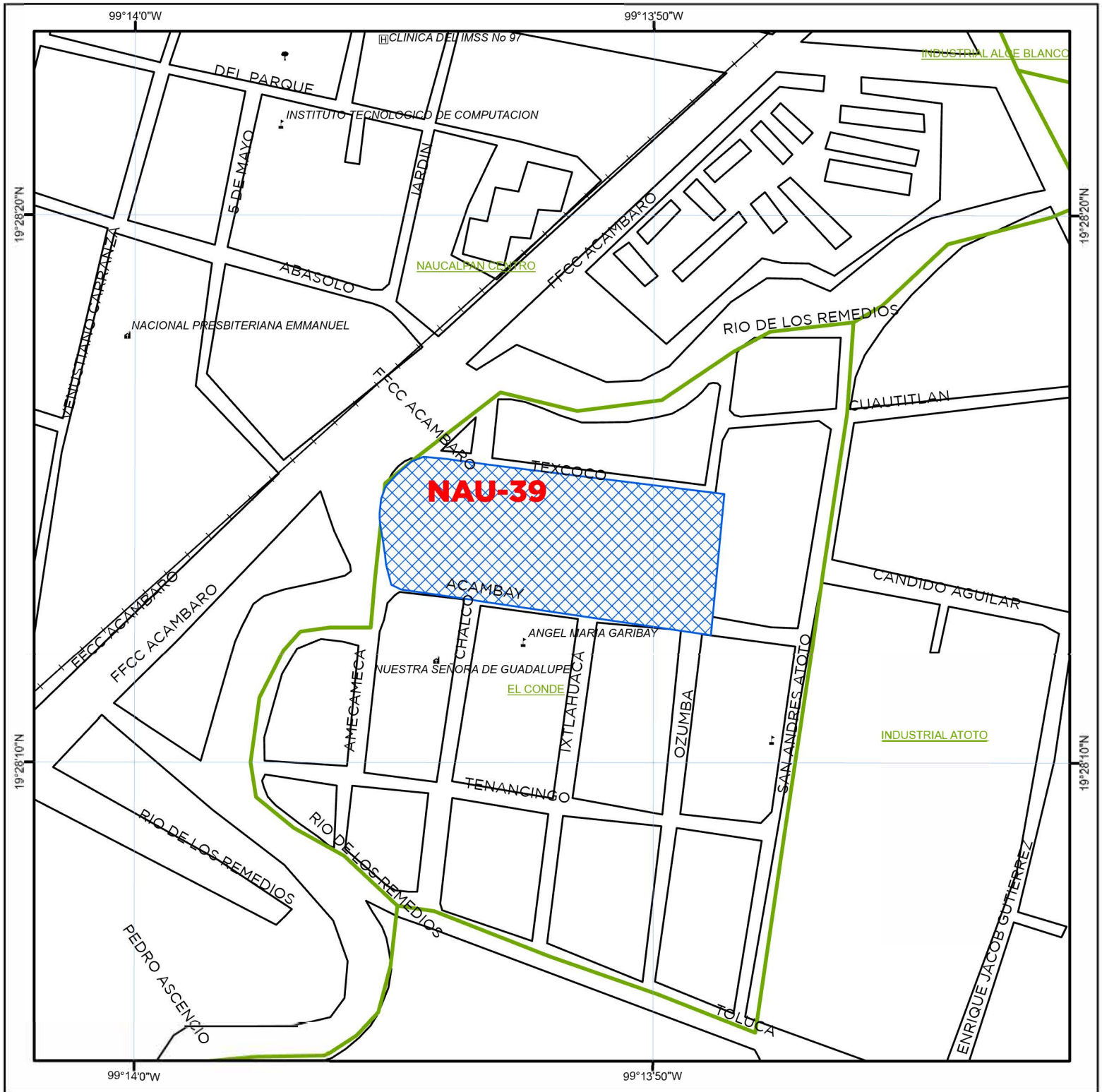
V.- Propuesta de acciones preventivas

Programa permanente de limpieza y desazolve de la red de drenaje.

Dependencia(s) ejecutora(s)

Organismo Operador





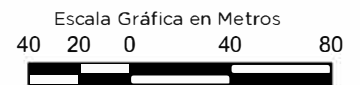
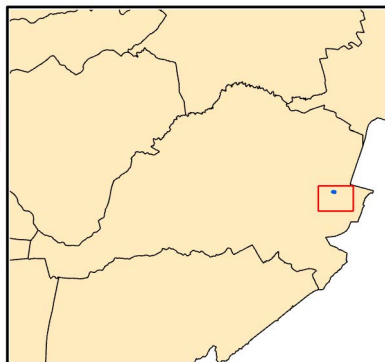
Sitios afectados por inundación

Clave de Sitio	Tipo de evento	Población Vulnerable (No. de Hab)	Superficie Afectada (m)
NAU-39	Inun. Urb. Fluvial	170	14,551

SIMBOLOGÍA

- Límite Estatal
- Límite Municipal
- ⚰ Cementerio
- 🏫 Escuela
- ⛪ Iglesia
- 🏥 Hospital
- 🗿 Plaza Monumento
- Río Perenne
- Río Intermittente
- 🏠 Presas y Bordos
- 🌊 Inun. Urb. Fluvial
- 🌊 Inun. Urb. Pluvial
- 🌊 Inun. Rural Fluvial
- 🌊 Inun. Rural Pluvial
- 🛤 FFC
- 🏠 Ench. Fluvial
- 🏠 Ench. Pluvial
- ☁ Granizada
- 🏠 Deslave de Tierra
- ⚡ Tromba

MAPA DE LOCALIZACIÓN



Atlas de Inundaciones No. XXX

Temporada de lluvias 2023
Valle de México - Pánuco

Municipio

Naucalpan de Juárez



Cuenca del Valle de México

Municipio: Naucalpan de Juárez

Gerencia regional: Cuautitlán Poniente

Clave del sitio: **NAU-45**

Temporada de Lluvias: **2023**

I.- Identificación de la Zona

Localidad:

Colonia(s) y/o barrio(s): Los Pastores y Rivera de Echegaray

Delimitación del área (calles)

Al norte: Cto. Rivera de Echegaray.

Al sur: La Barranca.

Al oriente: Cto. Rivera de Echegaray.

Al poniente: La Aurora.

Zona: Urbana
Reincidencia: 7 años (Alta)

II.- Vulnerabilidad

Superficie (m²): 12,424

Población (hab): 210

Tipo de Evento: Inundación Urbana

Inmuebles afectados:	Casa habitación: 42	Local Comercial: 0
	Industria: 0	Otros: 0
	Edificio Público: 0	Total: 42

Fecha(s) de evento(s): Junio y Noviembre de 2023.

Tirante(s) (m.) Vial: 0.30
Interior: 0.00

No. de Eventos: 3
Afectación: Fluvial

III.- Problemática

Causas: Infraestructura hidráulica insuficiente, Desbordamiento de cauces

Descripción: Infraestructura hidráulica insuficiente aunado a precipitación pluvial intensa provocó el desbordamiento del río Hondo, lo que originó inundación urbana afectando 42 casas habitación.

IV.- Acciones emergentes realizadas durante el evento

Personal del Grupo Tláloc, en coordinación con el organismo operador realizaron trabajos de limpieza y desazolve de la red de drenaje, retiro de basura, utilizando dos camiones de presión - succión, un equipo mecánico tipo malacate.

Dependencia(s) ejecutora(s)

CAEM, Organismo Operador

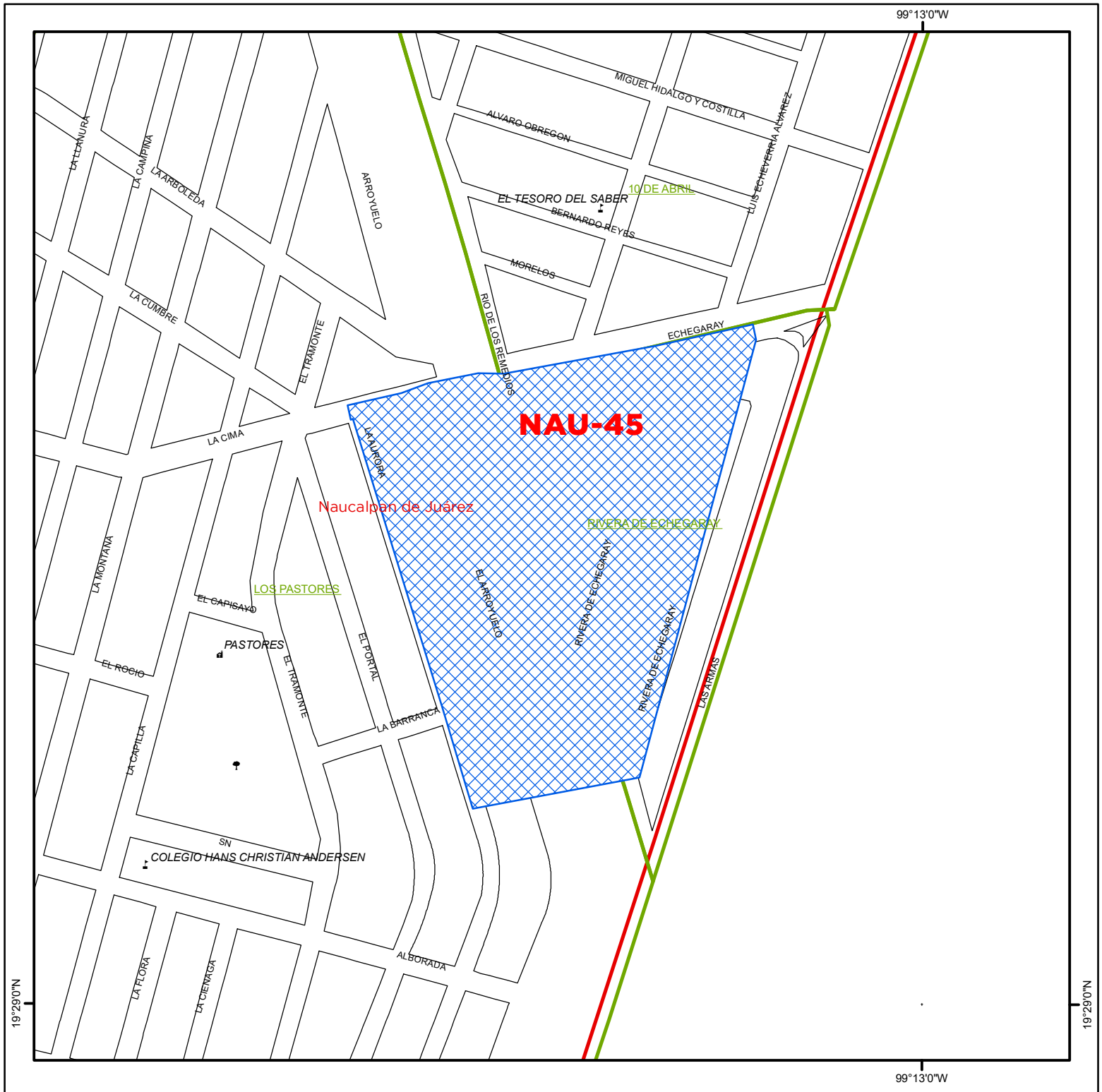
V.- Propuesta de acciones preventivas

Programa permanente de limpieza y desazolve de la red de drenaje.

Dependencia(s) ejecutora(s)

Organismo Operador





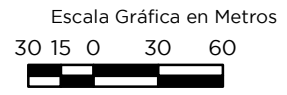
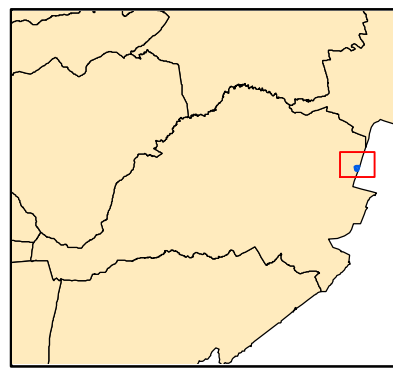
Sitios afectados por inundación

Clave de Sitio	Tipo de evento	Población Vulnerable (No. de Hab)	Superficie Afectada (m)
NAU-45	Inun. Urb. Fluvial	210	52,391

SIMBOLOGÍA

— Límite Estatal	— Río Perenne	— FFCC
— Límite Municipal	— Río Intermitente	— Ench. Fluvial
† Cementerio	■ Presas y Bordos	■ Ench. Pluvial
⚡ Escuela	▣ Inun. Urb. Fluvial	▣ Granizada
⛪ Iglesia	▣ Inun. Urb. Pluvial	▣ Deslave de Tierra
🏥 Hospital	▣ Inun. Rural Fluvial	⚡ Tromba
⚓ Plaza Monumento	▣ Inun. Rural Pluvial	

MAPA DE LOCALIZACIÓN



Atlas de Inundaciones No. XXX
Temporada de lluvias 2023
 Valle de México - Pánuco

Municipio
Naucalpan de Juárez



Cuenca del Valle de México

Municipio: Naucalpan de Juárez

Gerencia regional: Cuautitlán Poniente

Clave del sitio: **NAU-56**

Temporada de Lluvias: **2023**

I.- Identificación de la Zona

Localidad: Vista del Valle

Colonia(s) y/o barrio(s): Vista del Valle Sección Electricistas

Delimitación del área (calles)

Al norte: Valle de México.

Al sur: Av. Reforma.

Al oriente: Circunvalación Poniente.

Al poniente: Circunvalación Poniente.

Zona: Urbana

Reincidencia: 2 años (Baja)

II.- Vulnerabilidad

Superficie (m²): 16,556

Población (hab): 15

Tipo de Evento: Inundación Urbana

Inmuebles afectados:	Casa habitación: 3	Local Comercial: 0
	Industria: 0	Otros: 0
	Edificio Público: 0	Total: 3

Fecha(s) de evento(s): 07 de Junio de 2023.

Tirante(s) (m.) Vial: 0.30
Interior: 0.10

No. de Eventos: 1

Afectación: Pluvial

III.- Problemática

Causas: Infraestructura hidráulica insuficiente

Descripción: Infraestructura hidráulica insuficiente aunado a la precipitación pluvial intensa provocó inundaciones por lo que afecto 3 casas habitación.

IV.- Acciones emergentes realizadas durante el evento

Personal del Grupo Tláloc realizó trabajos de sondeo en la red de drenaje apoyado de un equipo hidroneumático.

Dependencia(s) ejecutora(s)

CAEM

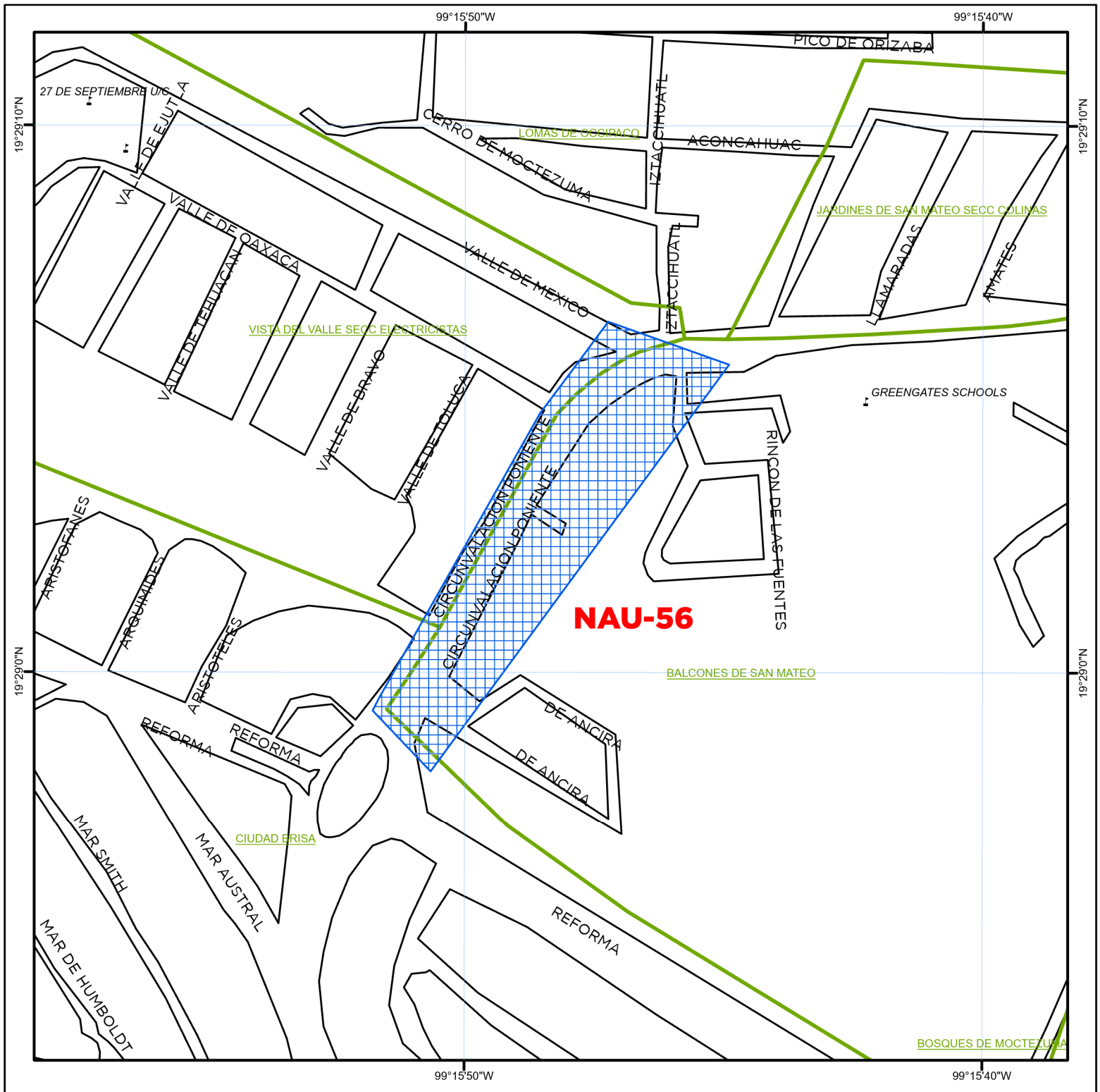
V.- Propuesta de acciones preventivas

Programas de limpieza y desazolve de la red de drenaje.

Dependencia(s) ejecutora(s)

Organismo Operador





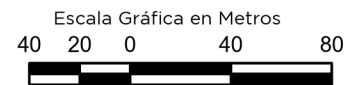
Sitios afectados por inundación

Clave de Sitio	Tipo de evento	Población Vulnerable (No. de Hab)	Superficie Afectada (m ²)
NAU-56	Inun. Urb. Pluvial	15	16,556

SIMBOLOGÍA

- Límite Estatal
- Límite Municipal
- † Cementerio
- 🏫 Escuela
- 🏛 Iglesia
- H Hospital
- 🗿 Plaza Monumento
- Río Perenne
- Río Intermitente
- Presas y Bordos
- Inun. Urb. Fluvial
- Inun. Urb. Pluvial
- Inun. Rural Fluvial
- Inun. Rural Pluvial
- FFCC
- Ench. Fluvial
- Ench. Pluvial
- Granizada
- Deslave de Tierra
- Tromba

MAPA DE LOCALIZACIÓN



Atlas de Inundaciones No. XXX

Temporada de lluvias 2023
Valle de México - Pánuco

Municipio

Naucalpan de Juárez