

S I M B O L O G Í A

— Límite Estatal	— Río Perenne	+ FFCC
— Límite Municipal	— Río Intermitente	
■ Presas y Bordos	■ Ench. Fluvial	
■ Inun. Urb. Fluvial	■ Ench. Pluvial	
■ Inun. Urb. Pluvial	■ Granizada	
■ Inun. Rural Fluvial	■ Deslave de Tierra	
■ Inun. Rural Pluvial	■ Tromba	

Sitios afectados por Inundación

Clave de Sitio	Tipo de Fenomeno	Población Vulnerable (No. de Hab)	Superficie Afectada (m2)
OTZ-10	Inun. Urb.Pluvial	20	39,043
Totales	1	20	39,043

Atlas de Inundaciones No. XXX
 Temporada de Lluvias 2023
 Cuenca del Río Lerma

Municipio
Otzolotepec



Cuenca del Río Lerma
Gerencia regional: Toluca

Municipio: Oztolotepec
Clave del sitio: **OTZ-10**

Temporada de Lluvias: **2023**

I.- Identificación de la Zona

Localidad:
Colonia(s) y/o barrio(s): La Purisima

Delimitación del área (calles)

Al norte: Av. El Canal.
Al sur: La Purisima.
Al oriente: Vicente Guerrero.
Al poniente: Vicente Guerrero.

Zona: Urbana
Reincidencia: 1 año (Baja)

II.- Vulnerabilidad

Superficie (m²): 39,043
Población (hab): 20

Tipo de Evento: Inundación Urbana

Inmuebles afectados:	Casa habitación: 0	Local Comercial: 0
	Industria: 0	Otros: 0
	Edificio Público: 1	Total: 1

Fecha(s) de evento(s): 4 de Mayo de 2023.

Tirante(s) (m.) Vial: 0.30
Interior: 0.10

No. de Eventos: 1
Afectación: Pluvial

III.- Problemática

Causas: Infraestructura hidráulica insuficiente

Descripción: Precipitación pluvial con granizo provocó el derrumbe de una techumbre de la Escuela Primaria Vicente Guerrero.

IV.- Acciones emergentes realizadas durante el evento

Personal del C2 municipal acudió al lugar para verificar los daños en el inmueble afectado, no requiriéndose apoyo de la CAEM.

Dependencia(s) ejecutora(s)

H. Ayuntamiento

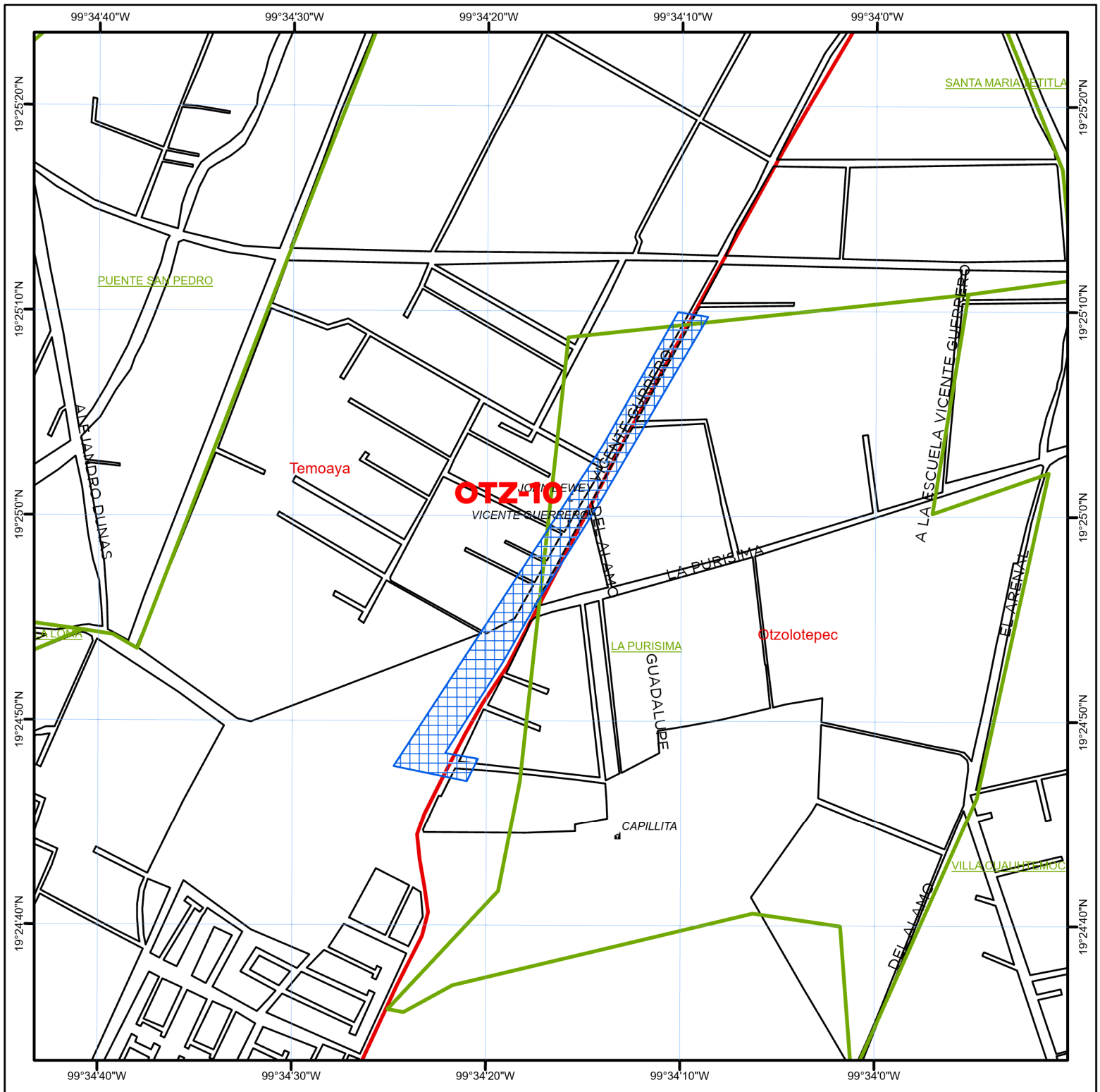
V.- Propuesta de acciones preventivas

Programa permanente de limpieza y desazolve de la red de drenaje.

Dependencia(s) ejecutora(s)

H. Ayuntamiento






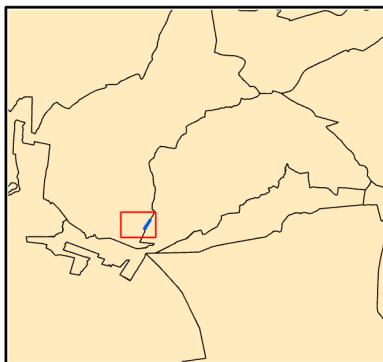
Sitios afectados por inundación

Clave de Sitio	Tipo de evento	Población Vulnerable (No. de Hab)	Superficie Afectada (m)
OTZ-10	Inun. Urb. Pluvial	20	39,043

SIMBOLOGÍA

— Límite Estatal	— Río Perenne	— FFCC
— Límite Municipal	— Río Intermitente	
† Cementerio	■ Presas y Bordes	▤ Ench. Fluvial
🏫 Escuela	⊠ Inun. Urb. Fluvial	▥ Ench. Pluvial
🏛 Iglesia	▧ Inun. Urb. Pluvial	⋯ Granizada
🏥 Hospital	▨ Inun. Rural Fluvial	🔻 Deslave de Tierra
🗿 Plaza Monumento	▩ Inun. Rural Pluvial	⚡ Tromba

MAPA DE LOCALIZACIÓN



Atlas de Inundaciones No. XXX
Temporada de Lluvias 2023
 Río Lerma

Municipio
Otloltepec